


















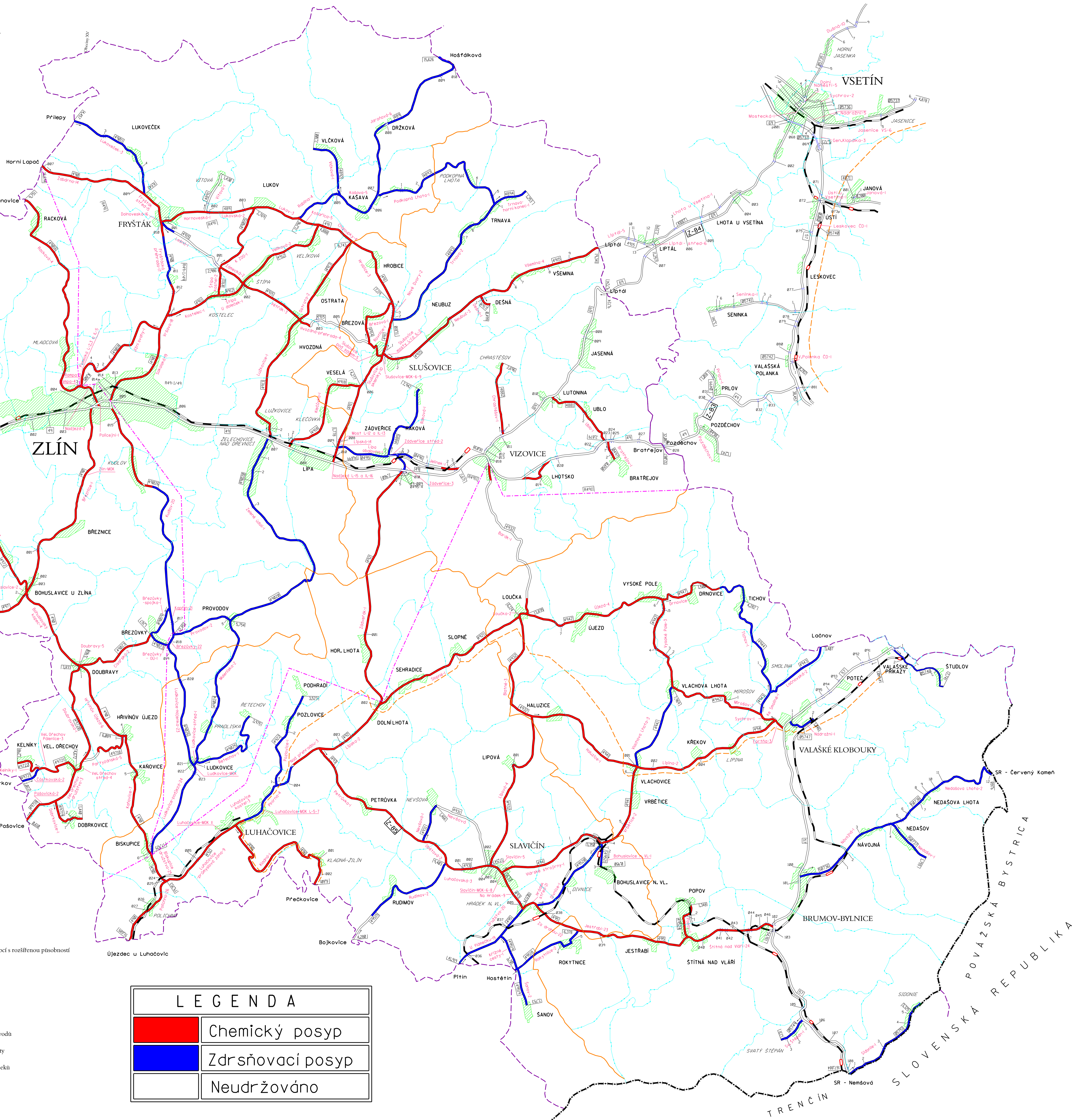

**TECHNOLOGIE POSYPU**

KOMUNIKACE II. a III. TŘÍDY:  
OKRES ZLÍN

Silniční mapa 1 : 100 000  
2024/2025

- LEGENDA:**
-  Státní hranice
  -  Hranice krajská
  -  Hranice okresní
  -  Hranice katastrů
  -  Hranice katastrů obcí s rozšířenou působností
  -  Komunikace
  -  Mosty
  -  Železnice
  -  Obec
  -  Hranice cestm. obvodů
  -  CHKO Bílé Karpaty
  -  Dobruška
  -  Názvy uzlových tisek
  -  Místní názvy

LEGENDA	
	Chemický posyp
	Zdršňovací posyp
	Neudržováno



SLOVENSKÁ REPUBLIKA  
 Považská Bystrica  
 SR - Červený Kameň  
 SR - Nemešová  
 TRENČÍN