
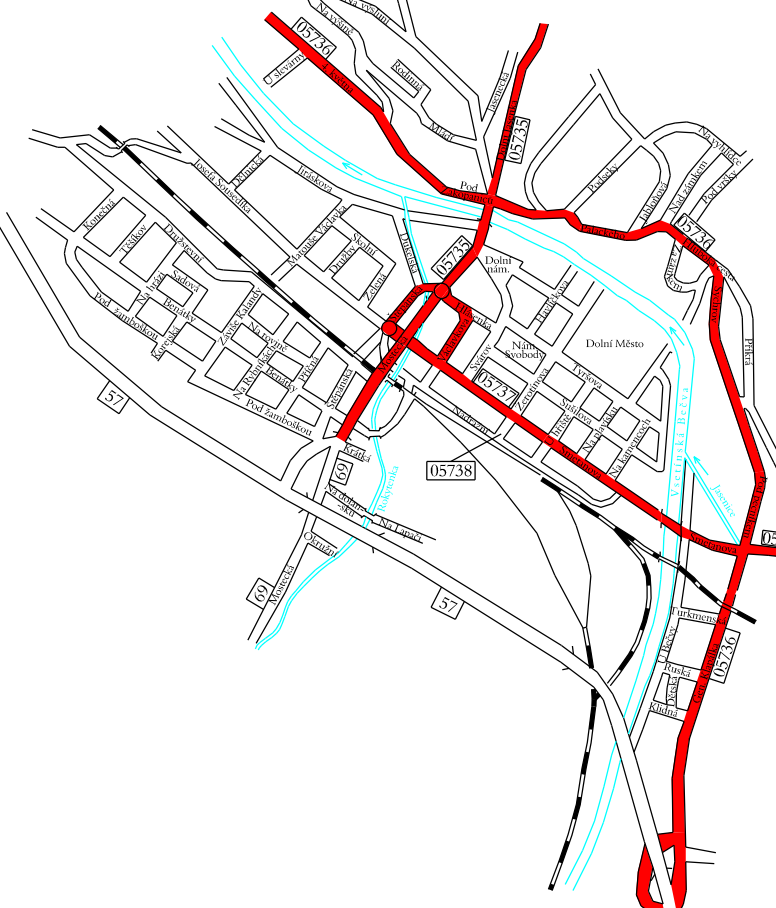
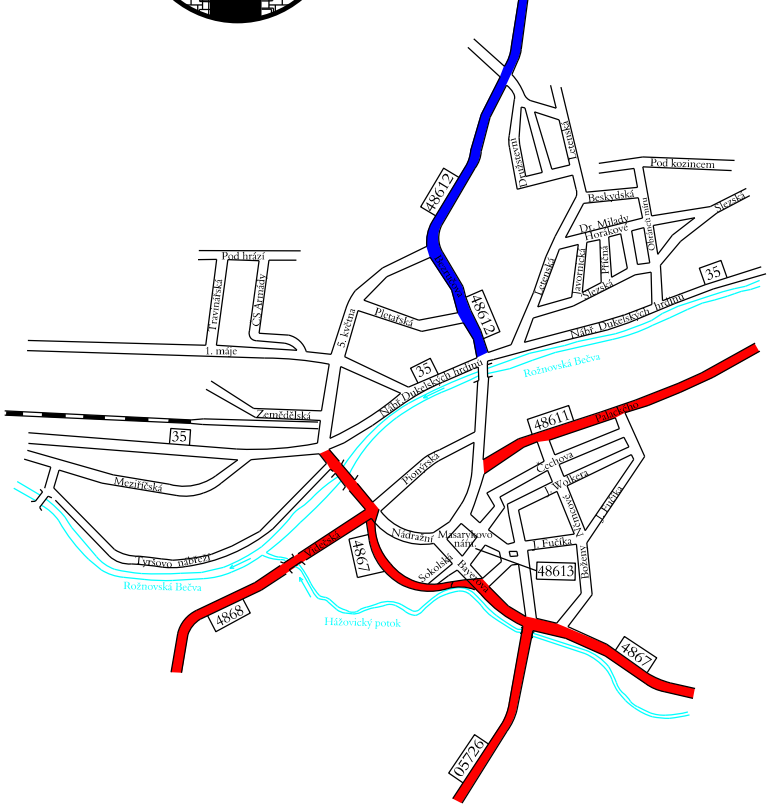






ROŽNOV POD RADHOŠTĚM













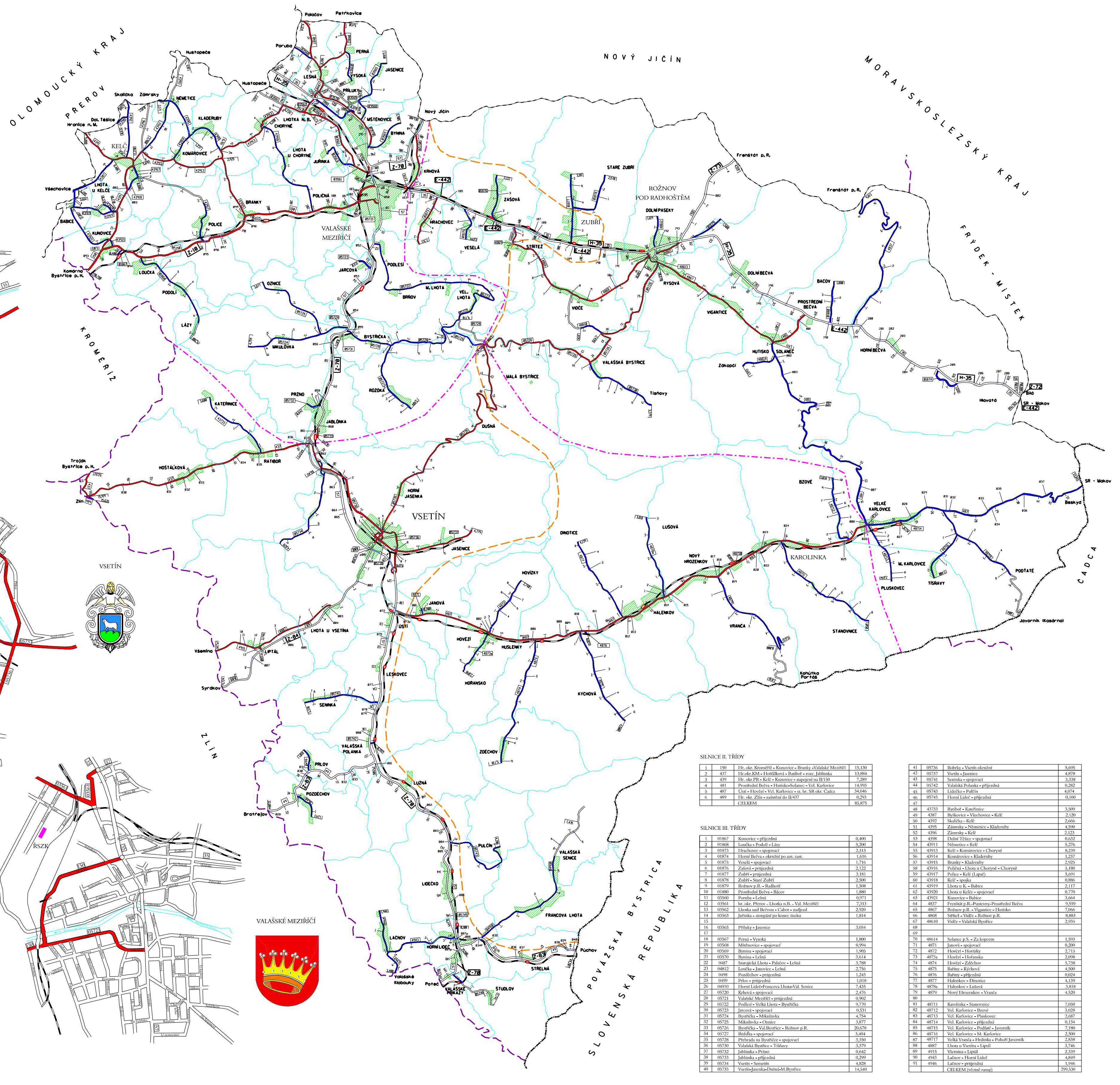
VSETÍN

LEGENDA :

-  CHEMICKÝ POSYP
-  INERTNÍ POSYP
-  NEUDRŽOVANÉ ÚSEKY

LEGENDA:

-  Státní hranice
-  Hranice krajů
-  Hranice okresů
-  Hranice katastrů
-  Komunikace
-  Mosty
-  Železnice
-  Obec
-  Hranice cestn. obvodů
-  CHKO Beskydy



SILNICE II. TŘÍDY

1	150	Tr. okr. Rožnov - Kunovice - Branky - Valašské Meziříčí	15,130
2	437	Hl. okr. KM - Hl. okr. B. - Rábeň - nov. Jablonka	13,884
3	439	Hl. okr. PR - Kelč - Kunovice - napojení na I/130	7,289
4	481	Prostřední Bečva - Hutsko-Solaneč - Vel. Karlovice	14,993
5	487	Ústí - Hvozdi - Vel. Karlovice - sr. hr. SR-okr. Čadca	34,046
6	489	Hl. okr. Zlín - zastávka do Hl. okr. ČELKEM	85,875

SILNICE III. TŘÍDY

1	01867	Kunovice - příjezdni	0,400
2	01868	Lozka - Podolí - Láz	5,200
3	01873	Hl. okr. Kunovice - spojovací	2,313
4	01874	Horní Bečva - okružní po aut. zast.	1,616
5	01875	Veštl - spojovací	1,716
6	01876	Zalob - příjezdni	2,122
7	01877	Zubří - příjezdni	3,181
8	01878	Zubří - Star. Zubří	2,500
9	01879	Rožnov p.R. - Radhošť	1,808
10	01880	Prostřední Bečva - Březov	1,800
11	03560	Poruba - Letina	0,971
12	03561	hr. okr. Prerov - Lhota n.B. - Val. Meziříčí	7,313
13	03562	Lhota nad Bečvou - Cebice - nadřadí	2,929
14	03563	Jablunka - stoupání po kroc. dešti	1,814
15	03565	Přítkov - Jaseňice	3,054
16	03567	Perná - Vysoká	1,800
17	03568	Městovec - spojovací	0,994
18	03569	Bytna - spojovací	1,905
19	03570	Bytna - Letina	3,614
20	0487	Stará Lhota - Polánek - Letina	3,788
21	04812	Lozka - Javorník - Letina	2,756
22	0498	Pouštkov - příjezdni	1,243
23	0499	Přelov - příjezdni	1,018
24	08210	Horní Lhota - Francova Lhota - Val. Seneč	7,415
25	05220	Karlová - spojovací	2,476
26	05221	Valašské Meziříčí - příjezdni	0,902
27	05222	Podleň - Vlka Lhota - Bystřice	9,278
28	05223	Jarocná - spojovací	0,531
29	05224	Bystřice - Mělník	4,754
30	05225	Mělník - Omeš	3,897
31	05226	Bystřice - Val. Bystřice - Rožnov p.R.	20,678
32	05227	Růžka - spojovací	3,494
33	05228	Příbram na Bystřice - spojovací	3,350
34	05230	Valašské Meziříčí - Hutsko	3,779
35	05232	Jablunka - Přino	0,642
36	05233	Jablunka - příjezdni	0,229
37	05234	Vsetín - Semerín	4,828
38	05235	Vsetín - Jaseňice - Důstál - M. Bystřice	14,540

41	08736	Bečva - Vsetín okružní	5,695
42	08737	Vsetín - Javorník	4,878
43	08741	Semilka - spojovací	3,338
44	08742	Valašská Polanka - příjezdni	0,282
45	08743	Lábeč - Polánek	4,074
46	08745	Horní Lábeč - příjezdni	0,100
47			
48	43733	Rábeň - Kármínice	3,599
49	4387	Bečkovice - Věchovice - Kelč	2,120
50	4392	Skalčka - Kelč	2,666
51	4395	Zámarský - Němetice - Kladaruby	4,590
52	4396	Zámarský - Kelč	2,123
53	4398	Dubň Tělice - spojovací	0,632
54	43911	Němetice - Kelč	5,276
55	43913	Kelč - Kunovice - Chrást	8,239
56	43914	Kunovice - Kladaruby	1,237
57	43915	Branky - Kladaruby	2,925
58	43916	Polánek - Lhota u Chorné - Chrást	3,180
59	43917	Polánek - Kelč (Lábeč)	5,691
60	43918	Kelč - spojka	0,886
61	43919	Lhota u K. - Bálvice	2,117
62	43920	Lhota u Kelče - spojovací	0,770
63	43921	Kunovice - Bálvice	3,664
64	4837	František p.R. - Pustevny - Prostřední Bečva	9,559
65	4867	Rožnov p.R. - Vranice - Hutsko	7,064
66	4868	Saňice - Vidče - Rožnov p.R.	8,883
67	48610	Vidče - Valašské Meziříčí	2,935
68			
69			
70	48614	Solaneč p.S. - Za Lopotem	1,593
71	4871	Javorník - spojovací	0,289
72	4872	Hvozdi - Hvozdi	2,715
73	4873a	Hvozdi - Hutsko	2,098
74	4874	Hvozdi - Zábřeh	5,738
75	4875	Báňov - Kýchov	4,500
76	4876	Báňov - příjezdni	0,024
77	4877	Halekovo - Dřevnice	4,139
78	4878a	Halekovo - Letov	3,818
79	4879	Nová Hroznová - Vranice	4,520
80			
81	48711	Karloviná - Stanovice	7,060
82	48712	Vel. Karlovice - Březov	3,028
83	48713	Vel. Karlovice - Plusovice	2,687
84	48714	Vel. Karlovice - příjezdni	0,154
85	48715	Vel. Karlovice - Podláz - Javorník	7,180
86	48716	Vel. Karlovice - M. Karlovice	2,300
87	48717	Vel. Karlovice - Hutsko - Polánek - Javorník	2,838
88	4887	Lhota u Vsetína - Liptál	3,746
89	4915	Vicemina - Liptál	2,339
90	4943	Lábeč - Horní Lábeč	4,849
91	4946	Lábeč - příjezdni	1,046
	CELKEM (včetně ramp)		299,530

OKRES VSETÍN
 MAPA
 TECHNOLOGIE POSYPŮ
 Silnice II. a III. třídy
 1 : 100 000

2024 - 2025

Správa a údržba silnic Valašska, s.r.o., Valašské Meziříčí