
















**Správa a údržba silnic
Zlínska, s.r.o.**

POŘADÍ DŮLEŽITOSTI

KOMUNIKACE II. a III. TŘÍDY:
OKRES ZLÍN

Silniční mapa 1 : 100 000
2024/2025

- LEGENDA:**
-  Státní hranice
 -  Hranice krajů
 -  Hranice okresů
 -  Hranice katastrů
 -  Hranice katastrů obcí s rozšířenou působností
 -  Komunikace
 -  Mosty
 -  Železnice
 -  Obec
 -  Hranice cestm. obvodu
 -  CHKO Bílé Karpaty
 -  Dobruška
 -  Prácheň

LEGENDA	
	I. Pořadí důležitosti
	II. Pořadí důležitosti
	III. Pořadí důležitosti
	Neudržováno