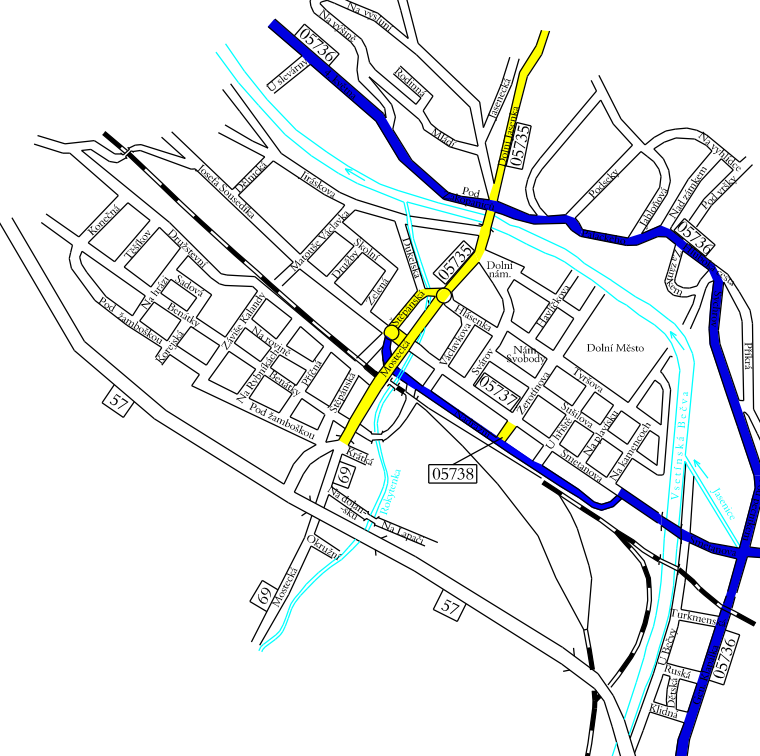
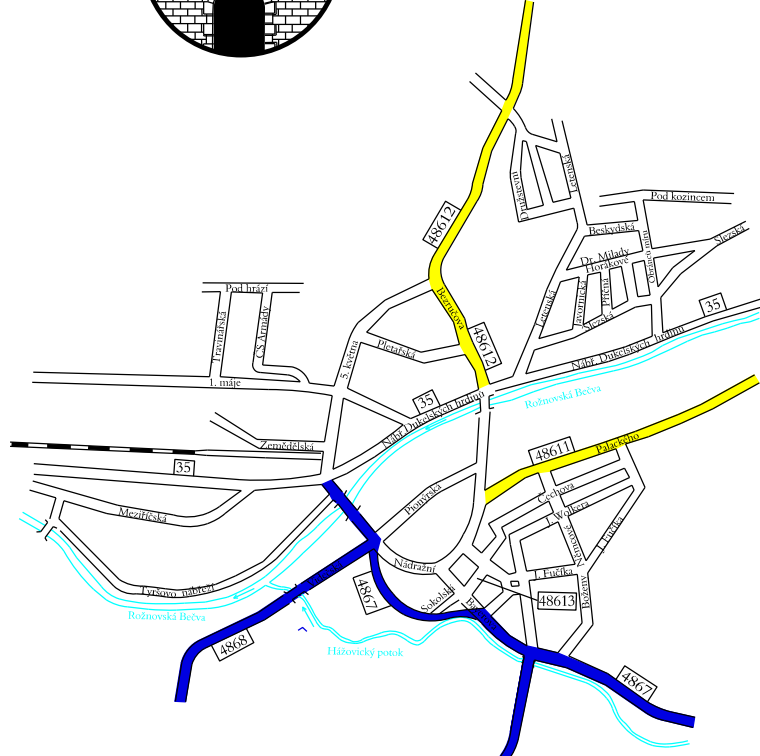

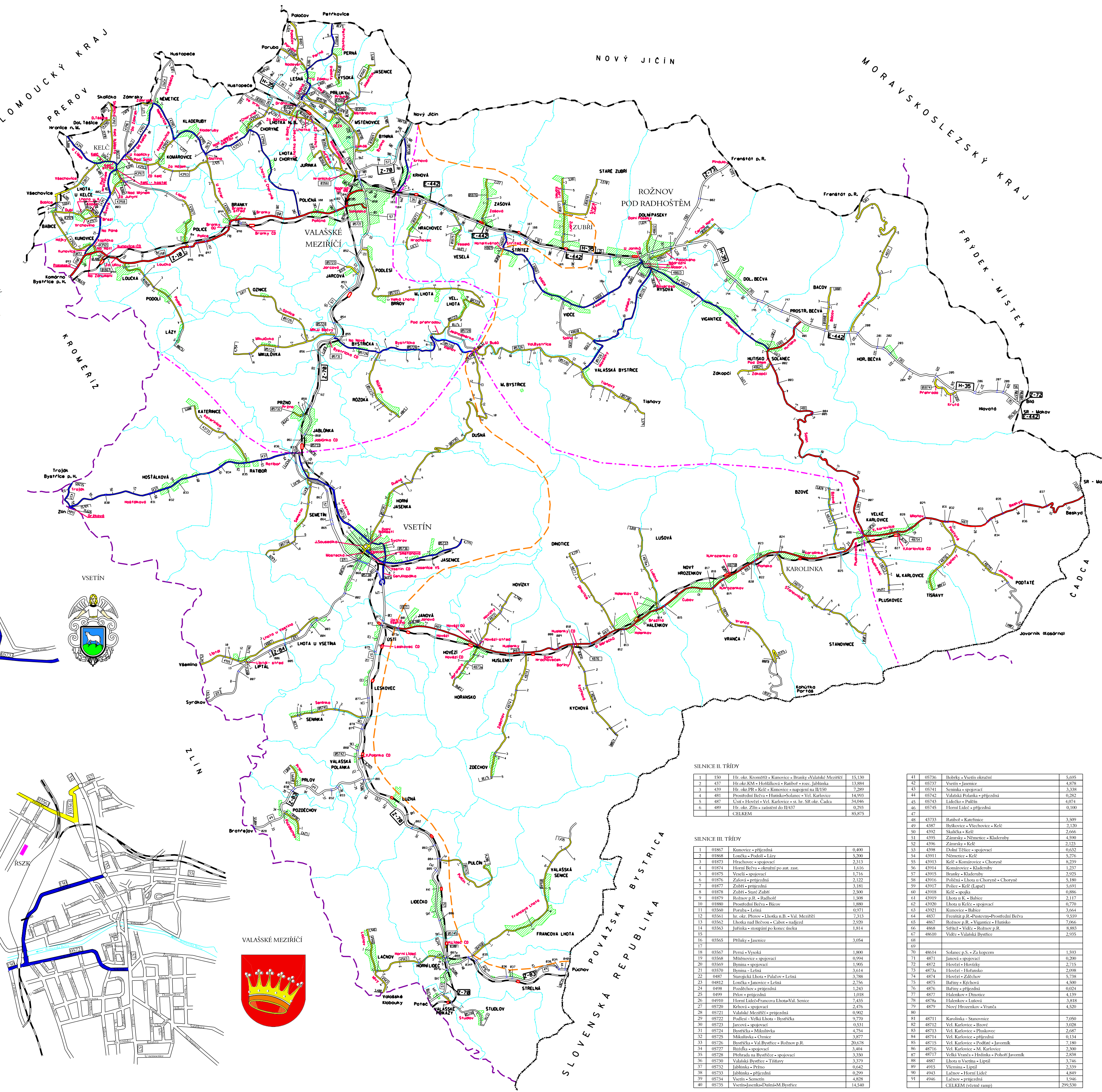


ROŽNOV POD RADHOŠTĚM



LEGENDA:

- 1. POŘADÍ DŮLEŽITOSTI
- 2. POŘADÍ DŮLEŽITOSTI
- 3. POŘADÍ DŮLEŽITOSTI
- NEUDRŽOVANÉ ÚSEKY
- Státní hranice
- Hranice krajů
- Hranice okresů
- Hranice katastrů
- Komunikační
- Mosty
- Železnice
- Obec
- Hranice cestn. obvodů
- CHKO Beskydy
- Krhová
- Názvy uložných úseků



SILNICE II. TŘÍDY

1	150	Hr. okr. Kroměříž - Komoňovce - Branky - Valašské Meziříčí	15,130
2	437	Hr. okr. Kroměříž - Hrádkov - Raibov - r. n. Jablonka	13,884
3	439	Hr. okr. PP - Kelt - Komoňovce - napojení na R150	7,289
4	481	Prostřední Bečva - Hruška-Solánek - Vel. Karlovice	14,993
5	487	Ustí - Hvozda - Vel. Karlovice - n. hr. SR obr. Cadca	14,046
6	489	Hr. okr. Zlín - zastávka na R137	0,293
		CELKEM	85,875

SILNICE III. TŘÍDY

1	01867	Komoňovce - příjezdni	0,600
2	01868	Lužná - Podolí - Lázy	5,200
3	01873	Hruškovice - spojovací	2,413
4	01874	Horní Bečva - okrajní po aut. zast.	1,616
5	01875	Veselí - spojovací	1,716
6	01876	Zalou - příjezdni	2,122
7	01877	Zabří - příjezdni	3,181
8	01878	Zabří - Staré Zubří	2,900
9	01879	Bořnov p.R. - Raibov	1,908
10	01880	Prostřední Bečva - Břčov	1,880
11	03560	Panva - Letná	0,971
12	03561	hr. okr. Přerov - Lhotka n.R. - Val. Meziříčí	7,433
13	03562	Hruška nad Bečvou - Cabot - nadjezd	2,920
14	03563	Jablunka - stoupání po korytěm	1,814
15			
16	03565	Přilaha - Jasenice	3,054
17			
18	03567	Berá - Vysoká	1,900
19	03568	Mlýnský - spojovací	0,994
20	03569	Berá - spojovací	1,905
21	03570	Berá - Letná	3,614
22	0487	Stará Ves - Paláček - Letná	3,708
23	04812	Lužná - Janovice - Letná	2,756
24	0498	Prostřední - příjezdni	1,243
25	0499	Přerov - příjezdni	1,018
26	04910	Horní Látka - Frantova Ebona - Val. Senice	7,435
27	05720	Křivá - spojovací	2,476
28	05721	Valašské Meziříčí - příjezdni	0,902
29	05722	Podolí - Velká Lhota - Bystřice	9,770
30	05723	Jarocná - spojovací	0,531
31	05724	Bystřice - Mlýnský	4,294
32	05725	Mlýnský - Opatov	3,877
33	05726	Bystřice - Val. Bystřice - Bořnov p.R.	20,678
34	05727	Bužďa - spojovací	3,404
35	05728	Přerov na Bystřice - spojovací	3,500
36	05730	Valašské Meziříčí - Týřavý	3,379
37	05732	Jablunka - Přerov	0,642
38	05733	Jablunka - příjezdni	0,299
39	05734	Vsetín - Semetín	4,828
40	05735	Vsetín - Jasenka - Dutín - M. Bystřice	14,540

41	05736	Bobky - Vsetín okrajní	5,695
42	05737	Vsetín - Jasenka	4,878
43	05741	Semínka - spojovací	3,338
44	05742	Valašská Polanka - příjezdni	0,282
45	05743	Lábeč - Pálení	4,014
46	05745	Horní Látka - příjezdni	0,100
47			
48	43733	Raibov - Kertice	3,509
49	4387	Břbovice - Vlachovice - Kelt	2,120
50	4392	Skalka - Kelt	2,666
51	4395	Zámnický - Ntence - Kladruby	4,590
52	4396	Zámnický - Kelt	2,123
53	4398	Dolní Těšice - spojovací	0,632
54	43911	Němčice - Kelt	5,276
55	43913	Kelt - Komoňovce - Chorný	8,239
56	43914	Komoňovce - Kladruby	1,237
57	43915	Branky - Kladruby	2,925
58	43916	Polná - Lhota - Chorný - Chorný	5,180
59	43917	Polná - Kelt - Lipná	5,691
60	43918	Kelt - spáha	0,886
61	43919	Lhota n.K. - Babice	2,117
62	43920	Lhota u Kelt - spojovací	0,770
63	43921	Komoňovce - Babice	3,664
64	4837	Frantová p.R. - Hruška nad Bečvou	9,559
65	4867	Bořnov p.R. - Vojanice - Hutiska	7,966
66	4868	Sítnice - Václav - Bořnov p.R.	8,883
67	48610	Václav - Valašské Meziříčí	2,935
68			
69			
70	48614	Solánek p.S. - Za kopcem	1,593
71	4871	Janov - spojovací	0,290
72	4872	Hvozda - Hovský	2,715
73	4873	Hvozda - Hruška	2,098
74	4874	Hvozda - Zdechov	5,734
75	4875	Baltov - Rýchov	4,500
76	4876	Baltov - příjezdni	0,024
77	4877	Halečkov - Dvornice	4,139
78	4878	Halečkov - Lutov	3,818
79	4879	Nový Hrozenkov - Vraná	4,520
80			
81	48711	Karlovin - Stanovice	7,980
82	48712	Vel. Karlovice - Břov	3,028
83	48713	Vel. Karlovice - Písnovce	2,887
84	48714	Vel. Karlovice - příjezdni	0,134
85	48715	Vel. Karlovice - Podlání - Javorník	7,180
86	48716	Vel. Karlovice - M. Karlovice	2,300
87	48717	Vel. Karlovice - Hutiska - Polní Javorník	2,858
88	4887	Lhota u Vsetína - Lipná	3,746
89	4915	Věmna - Lipná	2,339
90	4943	Lužná - Horní Látka	4,849
91	4946	Lužná - příjezdni	1,946
		CELKEM (včetně ramp)	299,530

OKRES VSETÍN
 Mapa pořadí důležitosti
 Silnice II. a III. třídy
 1:100 000

2024 - 2025

Šrpva a údržba silnic Valašská, s.r.o., Valašské Meziříčí